

Ente Público: Comisión de Caminos e Infraestructura Hidráulica

CLAVE DEL PROYECTO	OBJETIVO DE DESARROLLO SOSTENIBLE	SUBFUNCIÓN / TIPO DE PROYECTO	UNIDAD DE MEDIDA	METAS				PRESUPUESTO APROBADO (PESOS)	PRESUPUESTO MODIFICADO (PESOS)	PRESUPUESTO DEVENGADO (PESOS)	BENEFICIARIOS				
				PROGRAM. ANUAL	MODIF. ANUAL	ALCANZ. AL PERIODO	% CUMPLIM. MODIF.				MUNICIPIO	LOCALIDAD	MUJER	HOMBRE	PERSONA
TRANSPORTE															
TRANSPORTE POR CARRETERA											1 643 141 244.15 3 021 918 425.86 2 155 389 338.65				
PROYECTOS DE GASTO CORRIENTE:															
A001	9.1	COORDINACIÓN Y APROBACIÓN DE LOS PROGRAMAS EN MATERIA DE INFRAESTRUCTURA CARRETERA E HIDRÁULICA, APEGADO A LAS PRIORIDADES EL PLAN ESTATAL DE DESARROLLO	Reunión	1 400.00	1 400.00	548.00	39.14	5 355 682.62	5 440 597.35	3 657 610.32	Cobertura Estatal	Cobertura Estatal	1 437 476	1 374 899	2 812 375
A001	9.1	GESTIÓN, COORDINACIÓN Y CONTROL DE LOS RECURSOS HUMANOS, MATERIALES Y FINANCIEROS DE LOS ÓRGANOS ADMINISTRATIVOS	Registro	1 200.00	1 200.00	801.00	66.75	12 434 211.91	75 025 730.51	69 269 702.11	Cobertura Estatal	Cobertura Estatal	1 437 476	1 374 899	2 812 375
A001	9.1	PROPORCIONAR UNA PLATAFORMA CORRECTIVA Y PREVENTIVA PARA LOS SISTEMAS INFORMÁTICOS, APEGADOS A LAS NORMAS Y NECESIDADES DE LA COMISIÓN	Servicio	650.00	650.00	689.00	106.00	2 272 001.46	2 408 014.40	1 581 598.35	Cobertura Estatal	Cobertura Estatal	1 437 476	1 374 899	2 812 375
A001	9.1	COORDINACIÓN, SEGUIMIENTO Y CUMPLIMIENTO A LAS DISPOSICIONES LEGALES DE LA COMISIÓN	Organismo	10.00	10.00	10.00	100.00	3 022 100.83	3 188 651.60	2 083 458.41	Cobertura Estatal	Cobertura Estatal	1 437 476	1 374 899	2 812 375
A001	9.1	ELABORACIÓN, GESTIÓN Y EVALUACIÓN DE LOS PROGRAMAS DE INVERSIÓN DE ACUERDO A LOS OBJETIVOS Y METAS DEL PLAN ESTATAL DE DESARROLLO	Proyecto	12.00	12.00	9.00	75.00	4 479 094.58	4 673 739.95	3 046 952.94	Cobertura Estatal	Cobertura Estatal	1 437 476	1 374 899	2 812 375
A001	9.1	ELABORACIÓN DE ESTUDIOS Y PROYECTOS EN MATERIA DE INFRAESTRUCTURA CARRETERA E HIDRÁULICA ANTE LAS DEPENDENCIAS NORMATIVAS	Estudio	310.00	310.00	133.00	42.90	7 670 524.52	8 251 072.93	5 377 770.24	Cobertura Estatal	Cobertura Estatal	1 437 476	1 374 899	2 812 375
A001	9.1	COORDINACIÓN Y VIGILANCIA DEL PROCESO DE ASIGNACIÓN DE LAS OBRAS EN MATERIA DE INFRAESTRUCTURA	Licitación	700.00	700.00	153.00	21.86	2 791 839.55	2 927 192.15	1 915 130.79	Cobertura Estatal	Cobertura Estatal	1 437 476	1 374 899	2 812 375
A001	9.1	DISEÑO, ELABORACIÓN Y VIGILANCIA DE PRECIOS UNITARIOS EN APEGO A LOS ESTÁNDARES NORMATIVOS	Obra	590.00	590.00	590.00	100.00	2 842 550.16	2 958 968.00	1 927 497.11	Cobertura Estatal	Cobertura Estatal	1 437 476	1 374 899	2 812 375
A001	9.1	COORDINACIÓN DE LA SUPERVISIÓN, REPORTE Y VALIDACIÓN DE LAS ESTIMACIONES EN LA EJECUCIÓN DE LAS OBRAS EN MATERIA DE INFRAESTRUCTURA DE CARRETERAS, CAMINOS Y PUENTES	Obra	100.00	100.00	115.00	115.00	11 739 142.06	12 307 775.06	7 980 523.32	Cobertura Estatal	Cobertura Estatal	1 437 476	1 374 899	2 812 375
PROYECTOS DE INVERSIÓN:															
B001	9.1	PAVIMENTACIÓN CON CONCRETO MIXTO DEL CAMINO: RINCÓN CHAMULA - LA FLORIDA, TRAMO: KM. 0+000 - KM. 5+500; SUBTRAMO: KM. 3+250 - KM. 4+200	Kilómetro	0.95	0.95	0.95	100.00	5 864 421.28	5 671 050.51	5 671 050.51	Rincón Chamula San Pedro	La Florida	3 634	3 098	6 732
B002	9.1	RECONSTRUCCIÓN DEL CAMINO E.C. (FRONTERIZA DEL SUR) - RAMAL A FRONTERA COROZAL, TRAMO: KM. 0+000 - KM. 16+600 (T.A.)	Kilómetro	16.60	16.60	15.80	95.16	39 913 505.96	47 863 505.96	46 704 342.63	Ocosingo	Frontera Corozal	3 053	3 058	6 111
B003	9.1	RECONSTRUCCIÓN DEL CAMINO RURAL: CHESPAL VIEJO - AGUA CALIENTE, TRAMO: KM. 0+000 - KM. 11+600 (T.A.)	Kilómetro	11.60	11.60	0.00	0.00	10 041 924.66	0.00	0.00	Cacahoatán	Agua Caliente	0	0	0
B004	9.1	RECONSTRUCCIÓN DEL CAMINO RURAL: E.C. (SUCHIAPA - PORTILLO ZARAGOZA) - GRUTAS DE GUAYMAS, TRAMO: KM. 0+000 - KM. 24+000 (T.A.)	Kilómetro	24.00	24.00	23.69	98.70	15 315 358.65	18 305 358.65	14 229 553.55	Villaflores	El Potrillo	291	298	589
B005	9.1	RECONSTRUCCIÓN DEL CAMINO RURAL: E.C. (TAPACHULA - EL EDÉN - NUEVA ALEMANIA) - EJIDO 26 DE OCTUBRE - SAN ANTONIO CHICHARRAS, TRAMO: KM. 0+000 - KM. 5+800; SUBTRAMO: KM. 1+400 - KM. 5+800	Kilómetro	4.40	4.40	4.40	100.00	19 693 623.20	23 193 623.20	23 174 020.60	Tapachula	San Antonio Chicharras	233	248	481
B006	9.1	RECONSTRUCCIÓN DEL CAMINO RURAL: E.C. (TAPACHULA - EL EDÉN - NUEVA ALEMANIA) - SAN JOSÉ REFORMA, TRAMO: KM. 0+000 - KM. 4+600; SUBTRAMO: KM. 1+400 - KM. 4+600	Kilómetro	3.20	3.20	2.92	91.10	18 897 165.77	18 897 165.77	18 590 142.17	Tapachula	San José Reforma	191	197	388
B007	9.1	REHABILITACIÓN DEL CAMINO RURAL: EL CEÑIDO - LIMITE MPIO. CAPITÁN LUIS A. VIDAL, TRAMO: KM. 0+000 - KM. 14+800; SUBTRAMO: KM. 4+800 - KM. 14+800	Kilómetro	10.00	10.00	1.20	12.00	13 436 485.19	12 720 009.59	3 816 002.88	Capitan Luis Ángel Vidal	Capitan Luis Ángel Vidal	0	0	0

Ente Público: Comisión de Caminos e Infraestructura Hidráulica

CLAVE DEL PROYECTO	OBJETIVO DE DESARROLLO SOSTENIBLE	SUBFUNCIÓN / TIPO DE PROYECTO PROYECTOS / METAS (CONCEPTOS)	UNIDAD DE MEDIDA	METAS				PRESUPUESTO APROBADO (PESOS)	PRESUPUESTO MODIFICADO (PESOS)	PRESUPUESTO DEVENGADO (PESOS)	BENEFICIARIOS				
				PROGRAM. ANUAL	MODIF. ANUAL	ALCANZ. AL PERIODO	% CUMPLIM. MODIF.				MUNICIPIO	LOCALIDAD	MUJER	HOMBRE	PERSONA
B008	9.1	CAMINO RURAL: NUEVO JUAN DEL GRIJALVA - PUENTE SAYULA, TRAMO: KM. 0+000 - KM. 2+200.	Kilómetro	2.20	2.20	0.00	0.00	5 898 088.96	897 350.51	0.00	Ostuacán	Sayula	0	0	0
B009	9.1	RECONSTRUCCIÓN DEL CAMINO: ÁNGEL ALBINO CORZO - SILTEPEC, TRAMO: KM. 0+000 - KM. 103+000; SUBTRAMO: KM. 8+000 - KM. 25+000 (T.A.)	Kilómetro	17.00	17.00	14.02	82.48	30 131 820.68	32 685 176.10	28 167 578.56	Montecristo de Guerrero	Montecristo de Guerrero	1 649	1 542	3 191
B010	9.1	REHABILITACIÓN DEL CAMINO: BENITO JUÁREZ - SALVADOR URBINA - CRUCERO EL COCO - UNION ROJA, TRAMO: KM. 0+000 - KM. 10+200 (T.A.)	Kilómetro	10.20	10.20	8.71	85.43	18 985 884.52	18 985 884.52	16 414 965.61	Cacahoatán	Unión Roja	9 949	9 159	19 108
B011	9.1	REHABILITACIÓN DEL CAMINO: E.C. (CACAOATÁN - UNIÓN JUÁREZ) - SAN JERÓNIMO - ONCE DE ABRIL, TRAMO: KM. 0+000 - KM. 1+200 (T.A.)	Kilómetro	1.20	1.20	1.15	96.19	5 437 255.51	5 296 494.80	3 159 964.70	Unión Juárez	San Jerónimo	1 536	1 451	2 987
B012	9.1	CAMINO: E.C. (JUÁREZ - OSTUACAN) - E.J. CATEDRAL DE CHIAPAS, TRAMO: KM. 0+000 - KM. 7+140 (T.A.)	Kilómetro	7.14	7.14	0.00	0.00	30 506 928.89	0.00	0.00	Ostuacán	Ejido Catedral Chiapas	0	0	0
B013	9.1	REHABILITACIÓN DEL CAMINO: E.C. KM. 83 (BOCHIL - PICHUCALCO) - NACHITOM - SANTO DOMINGO, TRAMO: KM. 0+000 - KM. 36+000; SUBTRAMO: KM. 16+000 - KM. 36+000 (T.A.)	Kilómetro	20.00	20.00	0.50	2.50	60 707 931.42	60 707 931.42	32 712 221.14	Larrazar	San Cristobalito	0	0	0
B014	9.1	RECONSTRUCCIÓN DEL CAMINO: EL PORVENIR - SILTEPEC, TRAMO: KM. 0+000 - KM. 23+000; SUBTRAMO: KM. 15+600 - KM. 17+700 (DOCE DE ABRIL - CIPRESES)	Kilómetro	2.10	2.10	1.43	68.00	12 913 573.02	12 455 546.18	6 719 211.61	Siltepec	Los Cipreses	0	0	0
B015	9.1	REHABILITACIÓN DEL CAMINO: IXHUATÁN - SANTA ANITA, TRAMO: KM. 0+000 - KM. 8+400 (T.A.)	Kilómetro	8.40	8.40	5.01	59.70	44 519 893.95	43 522 988.59	24 360 959.63	Ixhuatán	Santa Anita	0	0	0
B016	9.1	RECONSTRUCCIÓN DEL CAMINO: OCOZOCOAUTLA - DOMINGO CHANONA - VILLAFLORES, TRAMO: KM. 0+000 - KM. 71+300; SUBTRAMO: KM. 0+000 - KM. 60+000 (T.A.)	Kilómetro	60.00	60.00	48.05	80.09	51 301 276.00	59 983 525.61	57 102 685.82	Ocozocoautla de Espinosa	Varias	22 274	20 973	43 247
B017	9.1	RECONSTRUCCIÓN DEL CAMINO: RAYÓN - PANTEPEC - TAPALAPA - E.C. (COPAINALÁ - OCOATEPEC), TRAMO: KM. 0+000 - KM. 30+400; SUBTRAMO: KM. 0+000 - KM. 18+400 (T.A.)	Kilómetro	18.40	18.40	10.76	58.50	48 687 268.89	56 844 876.73	50 592 998.43	Rayón	Varias	0	0	0
B018	9.1	REHABILITACIÓN DEL CAMINO: SAN CRISTÓBAL - POZO COLORADO - LAGUNA GRANDE - SAN LUCAS - CHIAPILLA, TRAMO: KM. 0+000 - KM. 37+000; SUBTRAMO: KM. 11+520 - KM. 16+900	Kilómetro	5.38	5.38	0.24	4.48	49 271 968.26	48 070 542.04	24 421 162.61	San Cristóbal de Las Casas	Laguna Grande	0	0	0
B019	9.1	REHABILITACIÓN DEL CAMINO: SANTA ISABEL - DOMINGO CHANONA, TRAMO: KM. 0+000 - KM. 67+500; SUBTRAMO: KM. 45+000 - KM. 67+500 (T.A.)	Kilómetro	22.50	22.50	0.00	0.00	39 082 790.79	0.00	0.00	Villaflores	Dr. Domingo Chanona	0	0	0
B020	9.1	REHABILITACIÓN DEL CAMINO: VILLA CORZO - MONTERREY, TRAMO: KM. 0+000 - KM. 19+200; SUBTRAMO: KM. 10+000 - KM. 19+200 (T.A.)	Kilómetro	9.20	9.20	6.04	65.62	19 735 135.70	19 439 846.92	8 759 267.76	Villa Corzo	Ch'Ultic	0	0	0
B021	9.1	REHABILITACIÓN DEL CAMINO: ALTAMIRANO - COMITÁN, TRAMO: KM. 0+000 - KM. 66+000 (T.A.)	Kilómetro	66.00	66.00	0.00	0.00	30 199 295.32	0.00	0.00	Altamirano	Varias	0	0	0
B022	9.1	RECONSTRUCCIÓN DEL CAMINO: EL PORVENIR - LA GRANDEZA, TRAMO: KM. 33+000 - KM. 52+000 (T.A.), SUBTRAMO: KM. 42+700 - KM. 52+000 (T.A.)	Kilómetro	9.30	9.30	0.00	0.00	20 260 199.42	0.00	0.00	La Grandeza	La Grandeza	0	0	0
B023	9.1	REHABILITACIÓN DEL CAMINO: E.C. KM. 161.3 (PUEBLO NUEVO - RINCÓN CHAMULA) - SAN FELIPE, TRAMO: KM. 0+000 - KM. 5+600 (T.A.)	Kilómetro	5.60	5.60	5.39	96.21	16 466 883.64	16 052 897.21	4 815 869.16	Rincón Chamula San Pedro	San Felipe	289	296	585
B024	9.1	REHABILITACIÓN DEL CAMINO: E.C. KM. 11.3 (TUXTLA - LA ANGOSTURA) - ACCESO AL AEROPUERTO INTERNACIONAL "ÁNGEL ALBINO CORZO"; TRAMO: KM. 0+000 - KM. 12+100 (T.A.)	Kilómetro	12.10	12.10	0.00	0.00	20 000 000.00	0.00	0.00	Chiapa de Corzo	San Sebastián	0	0	0
B025	9.1	RECONSTRUCCIÓN DEL TRAMO: KM. 0+000 al km. 12+100 (T.A.)	Kilómetro	17.60	17.60	0.00	0.00	26 215 470.15	26 180 096.11	0.00	Juárez	Paraiso	0	0	0
B026	9.1	CAMINO: JUÁREZ - COL. EL PARAÍSO (E.C. SANTA TERESA 2A. SECCIÓN), TRAMO: KM. 0+000 - KM. 17+600 (T.A.)	Kilómetro	17.60	17.60	0.00	0.00	26 342 761.11	25 392 530.81	7 617 759.24	Ocozocoautla de Espinosa	Las Pimientas	0	0	0
B027	9.1	REHABILITACIÓN DEL CAMINO: OCOZOCOAUTLA - APIC PAC, TRAMO: KM. 0+000 - KM. 51+520; SUBTRAMO: KM. 13+000 - KM. 38+000 (T.A.)	Kilómetro	25.00	25.00	7.13	28.50	11 214 944.37	12 664 853.29	8 577 852.41	Chamula	Shucutón	0	0	0
B028	9.1	REHABILITACIÓN DEL CAMINO: YAALICHIN AL ENTRONQUE CAMINO YUTNIONTIC, TRAMO: KM. 0+000 - KM 5+300 (T.A.)	Kilómetro	5.30	5.30	3.07	58.00	23 970 862.89	0.00	0.00	Yajalón	Lázaro Cardenas	0	0	0
B029	9.1	REHABILITACIÓN DEL CAMINO: YAJALÓN - LÁZARO CÁRDENAS, TRAMO: KM. 0+000 - KM. 6+500; SUBTRAMO: KM. 2+000 - KM. 6+500	Kilómetro	4.50	4.50	0.00	0.00	12 234 657.09	11 534 093.64	3 460 228.09	Chamula	Catishtic	0	0	0
B029	9.1	REHABILITACIÓN DEL CAMINO: E.C. KM. 8+600 (SAN CRISTOBAL DE LAS CASAS - SAN JUAN CHAMULA) - BECHIJTIC - TZOJOLUM (TIERRA COLORADA), TRAMO: KM. 0+000 - KM 16+924; SUBTRAMO: KM. 0+000 - KM. 13+500 (T.A.)	Kilómetro	13.50	13.50	6.79	50.30								

Ente Público: Comisión de Caminos e Infraestructura Hidráulica

CLAVE DEL PROYECTO	OBJETIVO DE DESARROLLO SOSTENIBLE	SUBFUNCIÓN / TIPO DE PROYECTO PROYECTOS / METAS (CONCEPTOS)	UNIDAD DE MEDIDA	METAS				PRESUPUESTO APROBADO (PESOS)	PRESUPUESTO MODIFICADO (PESOS)	PRESUPUESTO DEVENGADO (PESOS)	BENEFICIARIOS				
				PROGRAM. ANUAL	MODIF. ANUAL	ALCANZ. AL PERIODO	% CUMPLIM/ MODIF.				MUNICIPIO	LOCALIDAD	MUJER	HOMBRE	PERSONA
B031	9.1	REHABILITACIÓN DEL CAMINO: ESTACIÓN PALENQUE - LA LIBERTAD, TRAMO: KM. 0+000 - KM. 37+300; SUBTRAMO: KM. 33+000 - KM. 37+300 (T.A.) Rehabilitación del subtramo: km. 33+000 - km. 37+300 (T.A.)	Kilómetro	4.30	4.30	4.30	100.00	26 634 225.57	26 621 253.86	26 621 253.86	La Libertad	La Libertad	463	483	946
B032	9.1	RECONSTRUCCIÓN DEL CAMINO: CHICOMUSELO - E.C. (TUXTLA LA ANGOSTURA), TRAMO: KM. 0+000 - KM. 191+000 (T.A.) Reconstrucción del subtramo: km. 0+000 - km. 64+000 (T.A.)	Kilómetro	191.00	191.00	178.59	93.50	0.00	358 834 211.63	245 512 509.69	La Concordia	La Concordia	4 249	4 140	8 389
B033	9.1	RECONSTRUCCIÓN DEL CAMINO: BUENOS AIRES - EL PORVENIR - LA GRANDEZA, TRAMO: KM. 0+000 - KM. 54+000 (T.A.) Reconstrucción del tramo: km. 0+000 - km. 54+000 (t.a.)	Kilómetro	54.00	54.00	47.25	87.50	0.00	279 142 413.30	237 164 606.95	El Porvenir	El Porvenir De Velasco Suárez	899	876	1 775
B034	9.1	RECONSTRUCCIÓN DEL CAMINO: ACALA - E.C. (LAS LIMAS - LA ANGOSTURA), TRAMO: KM. 0+000 - KM. 9+100 (T.A.) Reconstrucción del tramo: km. 0+000 - km. 9+100 (t.a.)	Kilómetro	9.10	9.10	7.31	80.34	0.00	19 836 472.73	18 101 903.71	Acala	Acala	7 697	7 304	15 001
B035	9.1	RECONSTRUCCIÓN DEL CAMINO: E.C. (LARRAINZAR - ALDAMA) - EPALCHEN - TENTIC, TRAMO: KM. 0+000 - KM. 8+580; SUBTRAMO: KM. 0+000 - KM. 1+992 (T.A.) Reconstrucción del subtramo: km. 0+000 - km. 1+992 (t.a.)	Kilómetro	1.99	1.99	1.99	100.00	0.00	10 882 954.12	9 233 744.16	Chamula	Epalchén	609	467	1 076
B036	9.1	REHABILITACIÓN DEL CAMINO: TEMO - YAJALÓN - TILA - EL LIMAR, TRAMO: KM. 0+000 - KM. 86+700; SUBTRAMO: KM. 40+000 - KM. 86+700 (T.A.) Rehabilitación del subtramo: km. 40+000 - km. 86+700 (t.a.)	Kilómetro	46.70	46.70	38.55	82.54	0.00	30 480 462.48	44 753 608.92	Tumbalá	Hidalgo Joshil	1 559	1 373	2 932
B037	9.1	REHABILITACIÓN DEL CAMINO: PETALCINGO - SABANILLA, TRAMO: KM. 0+000 - KM. 30+000 (T.A.) Rehabilitación del tramo: del km. 0+000 al km. 30+000 (t.a.)	Kilómetro	13.03	13.03	11.57	88.79	0.00	76 318 973.55	44 753 608.92	Sabanilla	Sabanilla	1 728	1 632	3 360
B038	9.1	CAMINO: EST. EL SUSPIRO - NUEVO NICAPA, TRAMO: KM. 0+000 - KM. 13+600 Mantenimiento del subtramo: km. 0+000 - km. 2+500 (t.a.)	Kilómetro	2.50	2.50	1.96	78.20	0.00	22 068 792.68	14 149 921.49	Pichucalco	Nuevo Nicapa	0	0	0
B039	9.1	REHABILITACIÓN DEL CAMINO: ALTAMIRANO - COMITÁN, TRAMO: KM. 0+000 - KM. 66+000, SUBTRAMO: KM. 0+000 - KM. 12+000 (T.A.) Rehabilitación del subtramo: km. 0+000 - km. 12+000 (T.A.)	Kilómetro	12.00	12.00	10.32	85.98	0.00	28 997 658.32	20 002 615.84	Altamirano	Altamirano	5 404	5 213	10 617
B063	9.1	RECONSTRUCCIÓN DEL CAMINO: VILLA COMALTIÁN - VICENTE GUERRERO - PROVIDENCIA, TRAMO: KM. 0+000 - KM. 15+900, SUBTRAMOS: KM. 0+000 - KM. 4+900 (T.A.) Y KM. 5+850 - KM. 6+020 Reconstrucción de los subtramos: km. 0+000 - km. 4+900 (t.a.) y km. 5+850 - km. 6+020	Kilómetro	5.07	5.07	3.67	72.45	0.00	8 040 267.04	5 841 657.08	Villa Comaltitán	Vicente Guerrero	0	0	0
B064	9.1	RECONSTRUCCIÓN DEL CAMINO: E.C. (ARRIAGA - TAPACHULA) - ÁLVARO OBREGÓN - MAZATÁN, TRAMO: KM. 0+000 - KM. 13+000. (T.A.) Reconstrucción del subtramo: km. 0+000 - km. 13+000. (t.a.)	Kilómetro	13.00	13.00	12.47	95.90	0.00	63 085 370.36	57 550 263.43	Mazatán	Mazatán	4 073	3 701	7 774
B071	9.1	REHABILITACIÓN DEL CAMINO: YAJALÓN - LÁZARO CÁRDENAS, TRAMO: KM. 0+000 - KM. 6+500; SUBTRAMO: KM. 2+000 - KM. 6+500 (T.A.) Rehabilitación del subtramo: km. 2+000 - km. 6+500 (T.A.)	Kilómetro	4.50	4.50	3.92	87.20	0.00	23 067 859.49	10 160 758.37	Yajalón	Lázaro Cardenas	703	711	1 414
B072	9.1	REHABILITACIÓN DEL CAMINO: E.C. KM. 11.3 (TUXTLA - LA ANGOSTURA) - ACCESO AL AEROPUERTO INTERNACIONAL "ÁNGEL ALBINO CORZO"; TRAMO: KM. 0+000 - KM. 5+000 (T.A.) Reconstrucción del Tramo: km. 0+000 al km. 5+000 (T.A.)	Kilómetro	5.00	5.00	2.05	41.00	0.00	19 279 663.94	5 783 899.18	Chiapa de Corzo	San Sebastián	0	0	0
B073	9.1	RECONSTRUCCIÓN DEL CAMINO: E.C. (SIMOJOVEL - PUEBLO NUEVO SITALÁ) - SAN FRANCISCO PORTUGAL - EL JARDÍN, TRAMO: KM. 0+000 - KM. 8+000; SUBTRAMO: KM. 0+000 - KM. 1+000 Reconstrucción del subtramo: km. 0+000 - km. 1+000	Kilómetro	1.00	1.00	0.00	0.00	0.00	4 068 965.52	1 268 965.02	Simojovel	El Jardín	0	0	0
B079	9.1	REHABILITACIÓN DEL CAMINO: LA ANGOSTURA - SAN FRANCISCO PUJILITIC, TRAMO: KM. 44+040 - KM. 44+800 Rehabilitación del tramo: km. 44+040 - km. 44+800.	Kilómetro	0.76	0.76	0.32	42.00	0.00	10 013 270.65	3 003 981.20	Venustiano Carranza	San Francisco Pujilic	0	0	0
B080	9.1	CAMINO: PICHUCALCO - JUÁREZ - REFORMA - BOCA DE LIMÓN, TRAMO: KM. 0+000 - KM. 57+100 Mantenimiento del subtramo: km. 32+000 - km. 36+000 (t.a.)	Kilómetro	4.00	4.00	0.00	0.00	0.00	15 974 248.70	0.00	Juárez	Juárez	0	0	0
B081	9.1	REHABILITACIÓN DEL CAMINO: AGUSTÍN RUBIO - IGNACIO ZARAGOZA, TRAMO: KM. 0+000 - KM. 11+750, SUBTRAMO: KM. 0+000 - KM. 1+500 (T.A.) Rehabilitación del subtramo: km. 0+000 - km. 1+500 (T.A.)	Kilómetro	1.50	1.50	0.00	0.00	0.00	7 810 576.58	0.00	Solosuchiapa	Agustín Rubio(Santa Fe La Zacualpa)	0	0	0
B001	9.1	CAMINO: PIJJIAPAN - PLAN DE AYALA, TRAMO: KM. 0+000 - KM. 11+416; SUBTRAMO: KM. 7+000 - KM. 9+000 Construcción del subtramo: km. 7+000 - km. 9+000	Kilómetro	2.00	2.00	1.51	75.25	28 894 810.17	33 744 286.86	29 088 160.86	Pijjiapan	Plan de Ayala	0	0	0
B002	9.1	CAMINO: SAN ISIDRO - ISLA SAN JOSÉ, TRAMO: KM. 0+000 - KM. 15+000; SUBTRAMO: KM. 10+000 - KM. 11+000 Construcción del subtramo: km. 10+000 - km. 11+000	Kilómetro	1.00	1.00	0.00	0.00	13 279 267.42	0.00	0.00	Pijjiapan	Isla San José	0	0	0
B003	9.1	CONSTRUCCIÓN DEL CAMINO: CASETA CUXTEPEQUES - EJIDO NUEVO PARAÍSO, TRAMO: KM. 0+000 - KM. 9+300; SUBTRAMO: KM. 2+600 - KM. 3+600 Construcción del subtramo: km. 2+600 - km. 3+600	Kilómetro	1.00	1.00	1.00	100.00	11 101 166.14	10 911 185.48	10 911 185.48	La Concordia	Los Pinos	227	196	423
B004	9.1	CONSTRUCCIÓN DEL CAMINO: CHIMÚM'CUM - AL MOJÓN CHAMULA, TRAMO: KM. 0+000 - KM. 9+420; SUBTRAMO: KM. 3+000 - KM. 4+000 Construcción del subtramo: km. 3+000 - km. 4+000	Kilómetro	1.00	1.00	0.72	72.00	12 654 930.09	12 223 698.52	10 199 846.16	Mitonic	Suytic	0	0	0
B005	9.1	CONSTRUCCIÓN DEL CAMINO: CINTALAPA - RAFAEL CAL Y MAYOR, TRAMO: KM. 0+000 - KM. 62+000; SUBTRAMO: KM. 41+000 - 17+000 - KM. 42+000 = 18+000 Construcción del subtramo: km. 41+000 = 17+000 - km. 42+000 = 18+000	Kilómetro	1.00	1.00	0.75	74.65	14 221 547.19	17 121 547.19	13 719 231.68	Cintalapa	Cintalapa de Figueroa	0	0	0

Ente Público: Comisión de Caminos e Infraestructura Hidráulica

CLAVE DEL PROYECTO	OBJETIVO DE DESARROLLO SOSTENIBLE	SUBFUNCIÓN / TIPO DE PROYECTO PROYECTOS / METAS (CONCEPTOS)	UNIDAD DE MEDIDA	METAS				PRESUPUESTO APROBADO (PESOS)	PRESUPUESTO MODIFICADO (PESOS)	PRESUPUESTO DEVENGADO (PESOS)	BENEFICIARIOS				
				PROGRAM. ANUAL	MODIF. ANUAL	ALCANZ. AL PERIODO	% CUMPLIM/ MODIF.				MUNICIPIO	LOCALIDAD	MUJER	HOMBRE	PERSONA
B006	9.1	CONSTRUCCIÓN DEL CAMINO: COL. NUEVO LEÓN - NICOLÁS RUIZ, TRAMO: KM. 0+000 - KM. 34+771; SUBTRAMO: KM. 27+172.60 - KM. 28+500	Kilómetro	1.00	1.00	0.00	0.01	16 148 298.18	15 336 266.93	4 600 880.08	Teopisca	La Isla	0	0	0
B007	9.1	CONSTRUCCIÓN DEL CAMINO: DESVÍO SALVADOR - EMBARCADERO JERICÓ - LOMA BONITA, TRAMO: KM. 0+000 - KM. 17+200; SUBTRAMO: KM. 2+078 - KM. 3+078		Kilómetro	1.00	1.00	0.48	48.24	11 662 884.35	11 347 945.39	4 488 600.37	Villa Corzo	Embarcadero De Jericó (El Siglo)	0	0
B008	9.1	CONSTRUCCIÓN DEL CAMINO: E.C. (AGUSTÍN RUBIO- IGNACIO ZARAGOZA) - CERRO LAS CAMPANAS - VILLAFLORES - SAN LORENZO -REFORMA Y PLANADA, TRAMO: KM. 0+000 - KM. 27+500; SUBTRAMO: KM. 17+600 - KM. 18+600	Kilómetro	1.00	1.00	0.18	18.00	15 910 424.60	15 128 636.76	4 538 591.03	Amatán	Carmen Jucuma	0	0	0
B009	9.1	CONSTRUCCIÓN DEL CAMINO: E.C. (BOCHIL - LUIS ESPINOSA) - ALLENDE DE ESQUIPULAS, TRAMO: KM. 0+000 - KM. 21+000; SUBTRAMO: KM. 0+500 - KM. 1+500		Kilómetro	1.00	1.00	0.00	0.00	11 335 301.46	0.00	0.00	Bochil	Allende de Esquipulas	0	0
B010	9.1	CONSTRUCCIÓN DEL CAMINO: E.C. (BOCHIL - LUIS ESPINOSA) - GARRIDO CANAVAL (CHAVARRIA), TRAMO: KM. 0+000 - KM. 11+000; SUBTRAMO: KM. 8+000 - KM. 10+000	Kilómetro	1.00	1.00	0.00	0.00	28 794 380.60	28 794 380.60	24 838 547.78	Bochil	Garrido Canaval (Chavarría)	0	0	0
B011	9.1	CONSTRUCCIÓN DEL CAMINO: E.C. (CHALCHIHUITÁN - TZACUCUM) - BALUNACO, TRAMO: KM. 0+000 - KM. 7+904; SUBTRAMO: KM. 3+800 - KM. 4+800		Kilómetro	2.00	2.00	0.84	41.82	13 925 223.79	16 095 127.74	13 648 581.89	Chalchihuitán	Balunaco	224	228
B012	9.1	CONSTRUCCIÓN DEL CAMINO: E.C. (CHANAL - LA MENDOZA) - SAKCHIBALTE, TRAMO: KM. 0+000 - KM. 4+140; SUBTRAMO: KM. 2+000 - KM. 3+000	Kilómetro	1.20	1.20	1.04	86.39	10 711 324.08	0.00	0.00	Chanal	Sakchibalte	0	0	0
B013	9.1	CONSTRUCCIÓN DEL CAMINO: E.C. (HUIXTAN - OXCHUC) - LOS RANCHOS, TRAMO: KM. 0+000 - KM. 7+500; SUBTRAMO: KM. 3+000 - KM. 4+000		Kilómetro	1.00	1.00	0.00	0.00	12 353 696.30	12 062 334.26	7 920 089.77	Huixtán	Los Ranchos	0	0
B014	9.1	CONSTRUCCIÓN DEL CAMINO: E.C. (LAGOS DE MONTEBELLO - MARQUÉS DE COMILLAS) - JERUSALÉN - GUADALUPE TEPEYAC, TRAMO: KM. 0+000 - KM. 25+000; SUBTRAMO: KM. 10+000 - KM. 11+000	Kilómetro	1.00	1.00	0.57	56.52	9 008 090.55	8 904 580.79	4 421 890.44	Las Margaritas	Rancho Alegre	0	0	0
B015	9.1	CONSTRUCCIÓN DEL CAMINO: E.C. (PALENQUE - OCOINGO) - SAN JERÓNIMO TULLJÁ, TRAMO: KM. 0+000 - KM. 5+200; SUBTRAMO: KM. 1+600 - KM. 3+000		Kilómetro	1.40	1.40	0.21	14.75	15 723 829.07	14 962 126.25	4 488 637.88	Chilón	San Jerónimo Tulljá	0	0
B016	9.1	CONSTRUCCIÓN DEL CAMINO: E.C. (RUINAS - PALENQUE) - CUAUHTEMOC CÁRDENAS, TRAMO: KM. 0+000 - KM. 5+748.15; SUBTRAMO: KM. 3+000 - KM. 4+000	Kilómetro	1.00	1.00	0.64	64.38	10 944 984.44	10 734 815.60	7 464 568.61	Palenque	Cuauh témoc Cárdenas	0	0	0
B017	9.1	CONSTRUCCIÓN DEL CAMINO: E.C. (SANTA ROSA - FRONTERA MEXIQUITO) - RAMAL ONILJA TZAJALNICH, TRAMO: KM. 0+000 - KM. 4+120; SUBTRAMO: KM. 1+000 - KM. 2+000		Kilómetro	1.00	1.00	0.30	30.44	12 746 923.47	12 392 021.47	9 768 276.93	Chanal	Onilja	0	0
B018	9.1	CONSTRUCCIÓN DEL CAMINO: E.C. (SIMOJOVEL - HUITIUPAN) - SAN RAFAEL; TRAMO: KM. 0+000 - KM. 12+500; SUBTRAMO: KM. 3+000 - KM. 4+000	Kilómetro	1.00	1.00	0.77	76.63	10 383 058.20	10 220 946.77	8 477 647.06	Simojovel	Simojovel	0	0	0
B019	9.1	CONSTRUCCIÓN DEL CAMINO: E.C. (SUÝTIC - SANTO DOMINGO) - MUCTAHUITZ, TRAMO: KM. 0+000 - KM. 4+796.10; SUBTRAMO: KM. 2+000 - KM. 3+000		Kilómetro	1.00	1.00	0.78	78.00	12 043 331.76	11 833 717.26	9 011 168.49	Larrazar	Muctahuitz	0	0
B020	9.1	CONSTRUCCIÓN DEL CAMINO: E.C. (TECPATÁN - RAUDALES MALPASO) - EJIDO ESPERANZA DE LOS POBRES, TRAMO: KM. 0+000 - KM. 36+000; SUBTRAMO: KM. 18+000 - KM. 19+000	Kilómetro	1.00	1.00	1.00	100.00	12 855 929.13	12 560 350.46	11 298 674.28	Tecpatán	Juan Sabines Gutiérrez	2 602	2 348	4 950
B021	9.1	CONSTRUCCIÓN DEL CAMINO: E.C. (TENEJAPA - SAN JUAN CANCUC) - BAJ'LOKILJA, TRAMO: KM. 0+000 - KM. 9+400; SUBTRAMO: KM. 5+000 - KM. 6+000		Kilómetro	1.00	1.00	0.51	51.00	9 813 186.22	9 701 444.00	5 697 577.37	Tenejapa	Bajlokilja	0	0
B022	9.1	CONSTRUCCIÓN DEL CAMINO: E.C. (TEOPISCA - VILLA LAS ROSAS) - EL PUERTO - SAN LÁZARO, TRAMO: KM. 0+000 - KM. 12+500; SUBTRAMO: KM. 6+000 - KM. 7+000	Kilómetro	1.00	1.00	0.00	0.00	10 185 140.53	0.00	0.00	Venustiano Carranza	San Lázaro	0	0	0
B023	9.1	CONSTRUCCIÓN DEL CAMINO: E.C. 138+960 (SAN CRISTÓBAL DE LAS CASAS - COMITÁN) - RANCHERÍA SANTA ROSA, TRAMO: KM. 0+000 - KM. 12+000; SUBTRAMO: KM. 3+000 - KM. 4+000		Kilómetro	1.00	1.00	0.44	43.96	9 626 042.62	9 368 576.30	4 126 947.85	Comitán de Domínguez	Santa Rosa	0	0
B024	9.1	CONSTRUCCIÓN DEL CAMINO: SACLAMANTÓN - JOLTZEMEN, TRAMO: KM. 0+000 - KM. 1+822.157; SUBTRAMO: KM. 0+000 - KM. 1+000	Kilómetro	1.00	1.00	0.87	87.00	9 154 587.86	8 988 802.00	7 421 228.73	Chamula	Saclamantón	1 020	741	1 761
B025	9.1	CONSTRUCCIÓN DEL CAMINO: E.C. 15+540 (CHALCHIHUITÁN - TZACUCUM) - JOLTEALAL, TRAMO: KM. 0+000 - KM. 25+750; SUBTRAMO: KM. 5+000 - KM. 6+000		Kilómetro	1.00	1.00	0.54	53.51	11 827 167.71	11 352 829.00	7 162 509.33	Chalchihuitán	Israel	0	0
B026	9.1	CONSTRUCCIÓN DEL CAMINO: E.C. CHALAM - CHENALHÓ, TRAMO: KM. 0+000 - KM. 2+912; SUBTRAMO: KM. 1+000 - KM. 2+912	Kilómetro	1.00	1.00	0.54	53.51	19 325 533.72	18 624 595.86	5 587 378.76	Chamula	Chulitic	0	0	0

Ente Público: Comisión de Caminos e Infraestructura Hidráulica


CLAVE DEL PROYECTO	OBJETIVO DE DESARROLLO SOSTENIBLE	SUBFUNCIÓN / TIPO DE PROYECTO PROYECTOS / METAS (CONCEPTOS)	UNIDAD DE MEDIDA	METAS				PRESUPUESTO APROBADO (PESOS)	PRESUPUESTO MODIFICADO (PESOS)	PRESUPUESTO DEVENGADO (PESOS)	BENEFICIARIOS				
				PROGRAM. ANUAL	MODIF. ANUAL	ALCANZ. AL PERIODO	% CUMPLIM/ MODIF.				MUNICIPIO	LOCALIDAD	MUJER	HOMBRE	PERSONA
B027	9.1	Construcción del subtramo: km. 1+000 - km. 2+912 CONSTRUCCIÓN DEL CAMINO: E.C. PARAISO DEL GRUJALVA - RÍO JORDÁN, TRAMO: KM. 0+000 - KM. 7+000; SUBTRAMO: KM. 2+000 - KM. 3+000	Kilómetro	1.90	1.90	0.64	33.68	11 806 230.01	11 521 928.43	9 059 577.71	Venustiano Carranza	Venustiano Carranza	0	0	0
B028	9.1	Construcción del subtramo: km. 2+000 - km. 3+000 CONSTRUCCIÓN DEL CAMINO: E.C. SAN FRANCISCO - PALESTINA, TRAMO: KM. 0+000 - KM. 9+000; SUBTRAMO: KM. 4+000 - KM. 5+000	Kilómetro	1.00	1.00	0.65	65.00	11 312 298.55	10 659 606.56	6 354 572.72	Ángel Albino Corzo	Guadalupe Victoria (Yerbasanta)	0	0	0
B029	9.1	Construcción del subtramo: km. 4+000 - km. 5+000 CONSTRUCCIÓN DEL CAMINO: EJIDO BELISARIO DOMÍNGUEZ - SAN ANTONIO CARIDAD - CRUCERO SANTA MARTHA, TRAMO: KM. 0+000 - KM. 7+000; SUBTRAMO: KM. 2+000 - KM. 3+000	Kilómetro	1.00	1.00	0.44	43.82	11 751 038.30	11 433 251.21	4 750 954.41	Chenalhó	Chayomte	50	54	104
B030	9.1	Construcción del subtramo: km. 2+000 - km. 3+000 CONSTRUCCIÓN DEL CAMINO: EL BOSQUE - CHABAJEBAL, TRAMO: KM. 0+000 - KM. 12+989; SUBTRAMO: KM. 6+000 - KM. 7+000	Kilómetro	1.00	1.00	0.85	85.00	13 338 480.14	12 686 009.90	7 536 741.09	El Bosque	Chabajebal	0	0	0
B031	9.1	Construcción del subtramo: km. 6+000 - km. 7+000 CONSTRUCCIÓN DEL CAMINO: HUITIUPAN - SANTA CATARINA - LOS NARANJOS, TRAMO: KM. 0+000 - KM. 28+900; SUBTRAMO: KM. 18+900 - KM. 19+900	Kilómetro	1.00	1.00	0.30	29.50	13 971 501.71	13 500 504.00	8 933 854.91	Huitiupán	Naquem	0	0	0
B032	9.1	Construcción del subtramo: km. 18+900 - km. 19+900 CONSTRUCCIÓN DEL CAMINO: JALTENANGO - QUERÉTARO, TRAMO: KM. 0+000 - KM. 6+000; SUBTRAMO: KM. 2+700 - KM. 4+000	Kilómetro	1.00	1.00	0.45	45.00	12 919 500.17	12 307 004.75	3 692 101.43	Ángel Albino Corzo	Querétaro	0	0	0
B033	9.1	Construcción del subtramo: km. 2+700 - km. 4+000 CONSTRUCCIÓN DEL CAMINO: MOZOTAL - SANTO DOMINGO LA CASCADA - LLANO GRANDE - ÁNGEL DÍAZ, - ENTRONQUE PARRALITO, TRAMO: KM. 0+000 - KM. 19+000; SUBTRAMO: KM. 11+000 - KM. 12+000	Kilómetro	1.30	1.30	0.71	54.81	11 989 734.33	11 700 319.46	4 728 098.83	Siltepec	Buenavista Arenal	0	0	0
B034	9.1	Construcción del subtramo: km. 11+000 - km. 12+000 CONSTRUCCIÓN DEL CAMINO: OXCHUC - CRUZTON - SAN JUAN CANCUC - GUAQUITEPEC - SITALA, TRAMO: KM. 29+500 = KM. 3+500 - KM. 58+000 = KM. 32+000; SUBTRAMO: KM. 17+000 - KM. 18+000	Kilómetro	1.00	1.00	0.71	70.50	11 864 787.79	11 254 456.60	6 198 189.06	Chilón	Altamirano	1 797	1 714	3 511
B035	9.1	Construcción del subtramo: km. 17+000 - km. 18+000 CONSTRUCCIÓN DEL CAMINO: PASTE - ELAMBÓ, TRAMO: KM. 0+000 - KM. 2+040; SUBTRAMO: KM. 1+000 - KM. 2+040	Kilómetro	1.00	1.00	0.81	81.03	11 385 501.29	11 092 609.25	3 327 782.78	Zinacantan	Elambó	0	0	0
B036	9.1	Construcción del subtramo: km. 1+000 - km. 2+040 CONSTRUCCIÓN DEL CAMINO: QUESHIL - SAN ANTONIO, TRAMO: KM. 0+000 - KM. 5+000; SUBTRAMO: KM. 1+500 - KM. 2+500	Kilómetro	1.04	1.04	0.44	42.00	13 437 668.14	13 047 984.45	8 449 356.46	Ocosingo	San Nicolás	0	0	0
B037	9.1	Construcción del subtramo: km. 1+500 - km. 2+500 CONSTRUCCIÓN DEL CAMINO: SACLUM - TZIZIM, TRAMO: KM. 15+000 - KM. 26+320; SUBTRAMO: KM. 19+000 - KM. 20+000	Kilómetro	1.00	1.00	0.80	79.68	12 579 337.63	11 868 485.39	3 560 545.62	Chalchihuitán	Jolintotic	0	0	0
B038	9.1	Construcción del subtramo: km. 19+000 - km. 20+000 CONSTRUCCIÓN DEL CAMINO: SAN FERNANDO - COLONIA CUAUHTEMOC, TRAMO: KM. 0+000 - KM. 9+000; SUBTRAMO: KM. 2+000 - KM. 3+000	Kilómetro	1.00	1.00	0.24	23.91	11 877 740.39	0.00	0.00	San Fernando	Colonia Cuauhtémoc	0	0	0
B039	9.1	Construcción del subtramo: km. 2+000 - km. 3+000 CONSTRUCCIÓN DEL CAMINO: SAN FERNANDO - MONTERREY - LAS MARAVILLAS, TRAMO: KM. 0+000 - KM. 20+000; SUBTRAMO: KM. 9+000 - KM. 10+000	Kilómetro	1.00	1.00	0.00	0.00	12 448 164.66	12 448 164.66	12 415 508.20	San Fernando	Adolfo López Mateos	6 035	5 832	11 867
B040	9.1	Construcción del subtramo: km. 9+000 - km. 10+000 CONSTRUCCIÓN DEL CAMINO: SAN JOSÉ EL CONTENIDO - SIBACA - GUAQUITEPEC, TRAMO: KM. 0+000 - KM. 28+713.50; SUBTRAMO: KM. 19+000 - KM. 20+000	Kilómetro	1.00	1.00	0.98	97.50	16 183 686.41	16 170 348.99	13 346 308.10	Chilón	Guaquitepec	1 797	1 714	3 511
B041	9.1	Construcción del subtramo: km. 19+000 - km. 20+000 CONSTRUCCIÓN DEL CAMINO: SAN MIGUEL LA SARDINA - ADOLFO RUIZ CORTINEZ, TRAMO: KM. 0+000 - KM. 6+000; SUBTRAMO: KM. 2+000 - KM. 3+000	Kilómetro	1.00	1.00	0.91	91.46	13 109 084.12	12 784 047.58	12 566 735.92	Francisco León	San Miguel La Sardina	2 602	2 348	4 950
B042	9.1	Construcción del subtramo: km. 2+000 - km. 3+000 CONSTRUCCIÓN DEL CAMINO: SANTA ROSA - FRONTERA MEXIQUITO, TRAMO: KM. 10+000 - KM. 21+260; SUBTRAMO: KM. 17+200 - KM. 18+200	Kilómetro	1.00	1.00	0.98	98.40	11 666 880.87	11 487 178.91	8 669 036.45	Chanal	Frontera Mexiquito	0	0	0
B043	9.1	Construcción del subtramo: km. 17+200 - km. 18+200 CONSTRUCCIÓN DEL CAMINO: SILTEPEC - VEGA ROSARIO (VEGA DEL ROSARIO) - MAÍZ BLANCO, TRAMO: KM. 0+000 - KM. 22+000; SUBTRAMO: KM. 4+000 - KM. 5+000	Kilómetro	1.00	1.00	0.42	41.87	14 393 258.53	14 088 738.60	4 226 621.58	Siltepec	Guadalupe Victoria	0	0	0
B044	9.1	Construcción del subtramo: km. 4+000 - km. 5+000 CONSTRUCCIÓN DEL CAMINO: SIMOJOVEL - PUEBLO NUEVO SITALA, TRAMO: KM. 20+000 - KM. 37+000; SUBTRAMO: KM. 21+000 - KM. 22+000	Kilómetro	1.00	1.00	0.51	50.50	11 704 217.18	11 488 829.46	5 925 639.53	Simojovel	Las Mercedes Esperanza	0	0	0
B045	9.1	Construcción del subtramo: km. 21+000 - km. 22+000 CONSTRUCCIÓN DEL CAMINO: SOLOSUCHIAPA - ÁLVARO OBREGÓN, TRAMO: KM. 0+000 - KM. 8+500; SUBTRAMO: KM. 1+000 - KM. 2+000	Kilómetro	1.00	1.00	0.54	53.85	9 239 953.11	11 488 348.68	5 134 737.09	Solosuchiapa	El Refugio	0	0	0
B046	9.1	Construcción del subtramo: km. 1+000 - km. 2+000 CONSTRUCCIÓN DEL CAMINO: TECPATÁN - SAN JOSÉ CUSHIPAC, TRAMO: KM. 0+000 - KM. 5+472.04; SUBTRAMO: KM. 1+000 - KM. 2+000	Kilómetro	1.00	1.00	0.10	9.75	11 193 105.98	13 644 553.77	10 394 656.51	Tecpatán	Luis Espinosa	0	0	0
B047	9.1	Construcción del subtramo: km. 1+000 - km. 2+000 CONSTRUCCIÓN DEL CAMINO: TRES CERROS - MIGUEL UTRILLA (LOS CHORROS) - MAJOMUT - E.C. KM. 22+000 (CHENALHÓ - PANTELHÓ), TRAMO: KM. 0+000 - KM. 8+369.50; SUBTRAMO: KM. 3+200 - KM. 4+200	Kilómetro	1.00	1.00	0.76	76.10	11 857 376.45	11 571 298.85	8 687 639.46	Chenalhó	Yibeljoj	0	0	0
		Construcción del subtramo: km. 3+200 - km. 4+200	Kilómetro	1.00	1.00	0.65	64.98								

Ente Público: Comisión de Caminos e Infraestructura Hidráulica

CLAVE DEL PROYECTO	OBJETIVO DE DESARROLLO SOSTENIBLE	SUBFUNCIÓN / TIPO DE PROYECTO PROYECTOS / METAS (CONCEPTOS)	UNIDAD DE MEDIDA	METAS				PRESUPUESTO APROBADO (PESOS)	PRESUPUESTO MODIFICADO (PESOS)	PRESUPUESTO DEVENGADO (PESOS)	BENEFICIARIOS					
				PROGRAM. ANUAL	MODIF. ANUAL	ALCANZ. AL PERIODO	% CUMPLIM. MODIF.				MUNICIPIO	LOCALIDAD	MUJER	HOMBRE	PERSONA	
B048	9.1	CONSTRUCCIÓN DEL CAMINO: YAKAMPOT - E.C. YAALCHITOM, TRAMO: KM. 0+000 - KM. 27+100; SUBTRAMO: KM. 15+795 - KM. 16+795	Kilómetro	1.00	1.00	0.47	47.00	12 982 291.60	12 282 677.64	5 697 400.33	Chamula	Chamula	0	0	0	
B049	9.1	Construcción del subtramo: km. 15+500 - km. 16+500 CONSTRUCCIÓN DEL PUENTE VEHICULAR S/N DE 20.00 M.L. UBICADO EN EL KM. 3+960, SOBRE EL CAMINO: RINCÓN CHAMULA - SAN FELIPE		Puente	1.00	1.00	0.59	59.05	12 348 820.36	12 041 107.31	3 612 332.19	Rincón Chamula San Pedro	San Felipe	0	0	0
B050	9.1	Construcción del puente vehicular S/N de 20.00 M.L. CONSTRUCCIÓN DEL PUENTE VEHICULAR SOBRE EL RIO LACANJA DE 70.00 M.L., UBICADO EN EL KM. 2+600, SOBRE EL CAMINO: E.C. (CARRETERA FRONTERIZA DEL SUR - BONAMPAK) LACANJA CHANSAYAB	Puentes	1.00	1.00	0.00	0.00	48 856 890.91	0.00	0.00	Ocosingo	Lacanja Chansayab	0	0	0	
B051	9.1	Construcción del puente vehicular sobre el Río Lacanja de 70.00 m.l. CONSTRUCCIÓN DEL PUENTE VEHICULAR SOBRE EL RÍO YAXGEMEL DE 35.00 M.L., UBICADO EN EL KM. 1+980, SOBRE EL CAMINO: EJIDO PUEBLA - EJIDO MIGUEL UTRILLA LOS CHORROS		Puente	1.00	1.00	0.00	0.00	26 134 604.15	25 787 496.67	18 834 865.85	Chenalhó	Ejido Miguel Utrilla (Los Chorros)	0	0	0
B052	9.1	Construcción del puente vehicular sobre el Río Yaxgemel de 35.00 m.l. CONSTRUCCIÓN DEL CAMINO: E.C. KM. 10+000 DEL TRAMO (CRUZTON - LAS OLLAS) - CHILIMJOVELTIC, TRAMO: KM. 0+000 - KM. 8+640; SUBTRAMO: KM. 3+750 - KM. 4+750	Kilómetro	1.00	1.00	0.00	0.00	12 585 914.98	0.00	0.00	Chamula	Chilimjoveltic	0	0	0	
B053	9.1	Construcción del subtramo: km. 3+750 - km. 4+750 CONSTRUCCIÓN DEL CAMINO: PAJALTON BAJO - KOTOLTE, TRAMO: KM. 0+000 - KM. 2+500; SUBTRAMO: KM. 0+000 - KM. 1+000		Puente	1.00	1.00	0.59	59.43	10 958 569.10	10 800 442.65	3 240 132.80	Chamula	Kotolte	0	0	0
B054	9.1	Construcción del subtramo: km. 0+000 - km. 1+000 CONSTRUCCIÓN DEL CAMINO: PAJALTON BAJO - NAXIC, TRAMO: KM. 0+000 - KM. 2+700; SUBTRAMO: KM. 0+000 - KM. 1+000	Kilómetro	1.00	1.00	0.38	37.50	12 234 657.09	11 898 683.00	5 071 661.06	Chamula	Pajaltón Bajo	0	0	0	
B055	9.1	Construcción del subtramo: km. 0+000 - km. 1+000 REHABILITACIÓN DEL CAMINO: TRES CRUCES - BAUTISTA CHICO, TRAMO: KM. 0+000 - KM. 1+020	Kilómetro	1.00	1.00	0.42	42.00	4 238 422.98	4 203 343.18	3 784 563.07	Chamula	Tres Cruces	0	0	0	
B056	9.1	Reconstrucción del tramo: km. 0+000 - km. 1+020 PROGRAMA DE SUPERVISIÓN PARA OBRAS DE INFRAESTRUCTURA CARRETERA (FISE)	Supervisión	1.00	1.00	0.62	62.00	3 576 687.80	0.00	0.00	Cobertura Estatal	Cobertura Estatal	0	0	0	
B057	9.1	Supervisión CAMINO: E.C. LIBRAMIENTO SUR PONIENTE - EJIDO HIDALGO - MAZATÁN, TRAMO: KM. 0+000 - KM. 14+500.		Kilómetro	50.00	50.00	0.00	0.00	0.00	246 784 348.25	228 478 567.49	Mazatán	Cuatro Caminos	0	0	0
B058	9.1	Construcción de los subtramos: km. 2+460 al km. 4+180 y km. 4+840 al km. 14+500 CONSTRUCCIÓN DEL CAMINO: E.C. KM. 10+000 DEL TRAMO: (CRUZTON - LAS OLLAS) - CHILIMJOVELTIC, TRAMO: KM. 0+000 - KM. 8+640, SUBTRAMOS: KM. 3+750 - KM. 6+650 Y DEL KM. 7+200 - KM. 8+640.	Kilómetro	11.38	11.38	8.24	72.41	0.00	61 498 815.57	61 390 102.73	0.00	Chamula	Chilimjoveltic	411	340	751
B059	9.1	Construcción de los subtramos: km. 3+750 - km. 6+650 y del km. 7+200 km. 8+640 CONSTRUCCIÓN DEL CAMINO: E.C. (CHANAL - LA MENDOZA) - SAKCHIBALTE, TRAMO: KM. 0+000 - KM. 4+140; SUBTRAMO: KM. 2+000 - KM. 4+140		Kilómetro	4.34	4.34	4.20	96.70	0.00	24 942 191.67	24 364 101.99	0.00	Chanal	Saxchibalté	101	85
B060	9.1	Construcción del subtramo: km. 2+000 - km. 4+140 CONSTRUCCIÓN DEL CAMINO: E.C. (BOCHIL - LUIS ESPINOSA) - ALLENDE ESQUIPULAS, TRAMO: KM. 0+000 - KM. 21+000; SUBTRAMO: KM. 0+500 - KM. 2+000	Kilómetro	2.14	2.14	2.01	93.87	0.00	16 005 344.47	15 628 121.80	0.00	Bochil	Allende Esquipulas	409	387	796
B061	9.1	Construcción del subtramo: km. 0+500 - km. 2+000 CONSTRUCCIÓN DEL CAMINO: SAN FERNANDO - COLONIA CUAUHTÉMOC, TRAMO: KM. 0+000 - KM. 9+000; SUBTRAMO: KM. 2+000 - KM. 4+000	Kilómetro	1.50	1.50	1.49	99.50	0.00	25 065 329.81	13 665 504.36	0.00	San Fernando	Cuauhtémoc	0	0	0
B062	9.1	Construcción del subtramo: km. 2+000 - km. 4+000 CONSTRUCCIÓN DEL CAMINO: SAN ISIDRO - ISLA SAN JOSÉ, TRAMO: KM. 0+000 - KM. 15+000; SUBTRAMO: KM. 10+000 - KM. 11+000	Kilómetro	2.00	2.00	1.42	71.00	0.00	13 002 789.00	8 594 823.35	0.00	Pijijapan	Isla San José	42	51	93
B063	9.1	Construcción del subtramo: km. 10+000 - km. 11+000 CONSTRUCCIÓN DEL CAMINO: POMPOSO CASTELLANOS - ELOY BORRAS AGUILAR, TRAMO: KM. 0+000 - KM. 10+200; SUBTRAMO: KM. 3+000 - KM. 4+000	Kilómetro	1.00	1.00	0.94	93.74	0.00	12 390 360.37	7 696 534.61	0.00	Cintalapa	Cintalapa De Figueroa	273	255	529
B064	9.1	Construcción del subtramo: km. 3+000 - km. 4+000 CONSTRUCCIÓN DEL PUENTE PEATONAL DE 15 M.L. Y OBRAS COMPLEMENTARIAS UBICADO EN EL KM. 15+760 (RIVERA DE CHALCHI) DE LA CARRETERA LA ANGOSTURA - SAN FRANCISCO PUJILTIC	Puentes	1.00	1.00	0.86	85.67	0.00	4 069 370.37	1 222 529.78	0.00	Venustiano Carranza	Presidente Echeverría (Laja Tendida)	0	0	0
B065	9.1	Construcción del puente peatonal de 15 m.l. CONSTRUCCIÓN DEL CAMINO: PESQUERIA LA LINEA - COL. EMILIANO ZAPATA, TRAMO: KM. 0+000 - KM. 4+000; SUBTRAMO: KM. 0+000 - KM. 1+000		Kilómetro	1.00	1.00	0.05	5.00	0.00	12 308 051.39	3 700 998.60	0.00	Arriaga	Emiliano Zapata	0	0
B067	9.1	Construcción del subtramo: km. 0+000 - km. 1+000 CONSTRUCCIÓN DEL CAMINO: E.C. (TENEJAPA - SAN JUAN CANCUC) - TZAKUIVILJOK - LOS MANGOS, TRAMO: KM. 0+000 - KM. 2+346; SUBTRAMO: KM. 0+000 - KM. 1+000	Kilómetro	1.00	1.00	0.15	14.80	0.00	12 011 763.15	9 484 796.64	0.00	Tenejapa	Patch'En	223	148	371
B068	9.1	Construcción del subtramo: km. 0+000 - km. 1+000 CONSTRUCCIÓN DEL CAMINO: E.C. (TEOPISCA - VILLA LAS ROSAS) - CRUCERO PUERTO - SAN LÁZARO, TRAMO: KM. 0+000 - KM. 12+500; SUBTRAMO: KM. 6+000 - KM. 7+000		Kilómetro	1.00	1.00	0.96	96.00	0.00	10 004 171.23	3 001 251.37	0.00	Venustiano Carranza	San Lázaro	0	0
B069	9.1	Construcción del subtramo: km. 6+000 - km. 7+000 CONSTRUCCIÓN DEL CAMINO: EL NANCE - PUERTO RICO, TRAMO: KM. 27+000 - KM. 32+000; SUBTRAMO: KM. 28+000 - KM. 29+000	Kilómetro	1.00	1.00	0.49	48.96	0.00	11 477 069.49	5 153 075.56	0.00	Altamirano	Puerto Rico	0	0	0

Ente Público: Comisión de Caminos e Infraestructura Hidráulica

CLAVE DEL PROYECTO	OBJETIVO DE DESARROLLO SOSTENIBLE	SUBFUNCIÓN / TIPO DE PROYECTO PROYECTOS / METAS (CONCEPTOS)	UNIDAD DE MEDIDA	METAS				PRESUPUESTO APROBADO (PESOS)	PRESUPUESTO MODIFICADO (PESOS)	PRESUPUESTO DEVENGADO (PESOS)	BENEFICIARIOS				
				PROGRAM. ANUAL	MODIF. ANUAL	ALCANZ. AL PERIODO	% CUMPLIM/ MODIF.				MUNICIPIO	LOCALIDAD	MUJER	HOMBRE	PERSONA
B070	9.1	Construcción del subtramo: km. 28+000 - km. 29+000 CONSTRUCCIÓN DEL CAMINO: AMATÁN - REFORMA Y PLANADA, TRAMO: KM. 0+000 - KM. 6+000; SUBTRAMO: KM. 0+000 - KM. 1+000	Kilómetro	1.00	1.00	0.39	39.05	0.00	13 430 106.81	12 921 134.41	Amatán	Reforma y Planada	0	0	0
B071	9.1	Construcción del subtramo: km. 0+000 - km. 1+000 REHABILITACIÓN DEL CAMINO: E.C. (JIQUIPILAS - QUINTANA ROO) - VENUSTIANO CARRANZA - LA JUCHITECA, TRAMO: KM. 0+000 - KM. 10+000 (T.A.)	Kilómetro	1.00	1.00	0.31	30.50	0.00	18 936 303.90	5 852 228.95	Jiquipilas	Macabil de la Libertad	0	0	0
B073	9.1	Rehabilitación del tramo: km. 0+000 - km. 10+000 (t.a) CONSTRUCCIÓN DEL ACCESO VEHICULAR A LAS INSTALACIONES DE LA GUARDIA NACIONAL DE ARRIAGA, UBICADO EN EL KM. 5+810 SOBRE EL TRAMO CARRETERO FEDERAL: LIBRAMIENTO SUR DE ARRIAGA	Kilómetro	10.00	10.00	3.22	32.16	0.00	12 005 579.70	3 746 688.41	Arriaga	Arriaga	0	0	0
B074	9.1	Construcción del Acceso Vehicular ubicado en el km. 5+810 CONSTRUCCIÓN DEL CAMINO: E.C. (CATAZAJÁ - RANCHO NUEVO KM. 174+900) - MESBILJÁ, TRAMO: KM. 0+000 - KM. 5+900. SUBTRAMO: KM. 0+000 - KM. 1+000	Metro lineal	600.00	600.00	97.80	16.30	0.00	14 660 355.64	4 573 432.76	Cobertura Estatal	Mesbilja	0	0	0
B075	9.1	Construcción del subtramo: Km. 0+000 - Km. 1+000 PAVIMENTACIÓN CON CONCRETO MIXTO DEL CAMINO: TZELEJPOTOBTC -SAN JOSÉ FIÚ, TRAMO: KM. 0+000 - KM. 6+380; SUBTRAMO: KM. 0+000 - KM. 1+760 (T.A.)	Kilómetro	1.00	1.00	0.31	31.00	0.00	12 631 298.88	3 789 389.66	Aldama	Tzelej Potobtic	0	0	0
B076	9.1	Pavimentación con concreto mixto del subtramo: km. 0+000 - km. 1+760 (t.a) CONSTRUCCIÓN DEL PUENTE VEHICULAR "SAN PEDRO PEDERNAL" DE 30.00 ML. UBICADO EN EL KM. 0+334, SOBRE EL CAMINO: HUIXTÁN - SAN JOSÉ LA NUEVA - SAN PEDRO PEDERNAL	Kilómetro	1.45	1.45	0.58	40.00	0.00	19 498 965.22	6 014 050.94	Huixtán	San Pedro Pedernal	0	0	0
B077	9.1	Construcción del puente vehicular "San Pedro Pedernal" de 30.00 ml. Ubicado en el km. 0+334 CONSTRUCCIÓN DEL CAMINO: E.C. (SIMOJOVEL - PUEBLO NUEVO SITALÁ) - CHALCHIHUITÁN, TRAMO: KM. 0+000 - KM. 10+000; SUBTRAMO: KM. 0+000 - KM. 1+000	Metro lineal	30.00	30.00	2.10	7.00	0.00	12 005 219.52	3 567 123.22	Simojovel	Benito Juarez	0	0	0
B078	9.1	Construcción del subtramo: km. 0+000 - km. 1+000 CONSTRUCCIÓN DEL CAMINO: TECPATÁN - SAN JOSÉ CUSHIPAC; TRAMO: KM. 0+000 - KM. 5+472.04, SUBTRAMO: KM. 0+000 - KM. 1+000 (TERMINACIÓN)	Kilómetro	1.00	1.00	0.00	0.00	0.00	2 733 031.33	819 909.40	Tecpatán	Luis Espinosa	0	0	0
B001	9.1	Construcción del subtramo: Km. 0+000 - Km. 1+000 (Terminación) PROGRAMA EMERGENTE DE CONSERVACIÓN DE CAMINOS	Kilómetro	1.00	1.00	0.00	0.00	31 395 223.34	81 442 735.03	80 597 506.08	Tuxtla Gutiérrez	Tuxtla Gutiérrez	0	0	0
B002	9.1	Supervisión SUPERVISIÓN DE LOS PROCESOS DE INTEGRACIÓN, EJECUCIÓN Y GESTIÓN DE LOS PROYECTOS DE INFRAESTRUCTURA CARRETERA	Kilómetro	700.00	700.00	525.00	75.00	29 971 988.15	31 003 609.20	21 725 091.63	Tuxtla Gutiérrez	Tuxtla Gutiérrez	0	0	0
B001	9.1	Supervisión CONSERVACIÓN Y MANTENIMIENTO DE MAQUINARIA PESADA Y EQUIPO PARA LA ATENCIÓN DE LAS AFECTACIONES A LOS CAMINOS PAVIMENTADOS Y RURALES	Supervisión	180.00	180.00	135.00	75.00	11 581 156.17	11 575 488.09	10 055 394.05	Tuxtla Gutiérrez	Tuxtla Gutiérrez	0	0	0
B002	9.1	Supervisión CONSERVACIÓN Y MANTENIMIENTO DE VEHÍCULOS PARA LA INTEGRACIÓN, CONTROL, EJECUCIÓN Y SUPERVISIÓN DE LA OBRA PÚBLICA EN MATERIA DE INFRAESTRUCTURA	Mantenimiento	65.00	65.00	48.00	72.73	5 126 663.56	5 197 987.27	4 432 436.75	Tuxtla Gutiérrez	Tuxtla Gutiérrez	0	0	0
B003	9.1	Supervisión PROGRAMA DE MANTENIMIENTO PREVENTIVO Y CORRECTIVO DE VEHÍCULOS TERRESTRES PARA LA SUPERVISIÓN DE OBRAS DE INFRAESTRUCTURA CARRETERA Mantener en optimas condiciones de operación el parque vehicular	Mantenimiento	272.00	272.00	204.00	75.00	0.00	2 500 000.00	2 487 808.14	Cobertura Estatal	Cobertura Estatal	47 270	44 746	92 016
			Supervisión	71.00	71.00	71.00	100.00								



JUSTIFICACIONES

PROYECTOS		DESCRIPCIÓN
CLAVE	NOMBRE	
A001	Coordinación y aprobación de los programas en materia de infraestructura carretera e hidráulica, apegado a las prioridades el plan estatal de desarrollo.	Proyecto liberado como gasto corriente; medido por las audiencias acumuladas en el trimestre, avance menor a lo programado
A001	Gestión, coordinación y control de los recursos humanos, materiales y financieros de los órganos administrativos.	Proyecto liberado como gasto corriente; medido por los registros realizados en el trimestre, avance de acuerdo a lo programado
A001	Elaboración de estudios y proyectos en materia de infraestructura carretera e hidráulica ante las dependencias normativas	Proyecto liberado como gasto corriente; medido por los estudios y proyectos elaborados en el trimestre, avance acumulado menor a lo programado
A001	Coordinación y vigilancia del proceso de asignación de las obras en materia de infraestructura carretera e hidráulica	Proyecto liberado como gasto corriente; medido por los contratos convenidos en el trimestre, avance menor a lo programado, derivado que la programación realizada por el área fue muy por arriba del promedio real de contratación anual
B013	Rehabilitación del Camino: E.C. Km. 83 (Bochil - Pichucalco) - Nachitom - Santo Domingo, tramo: km. 0+000 - km. 36+000; subtramo: km. 16+000 - km. 36+000 (T.A.)	Inicio de periodo de ejecución programado a la segunda semana de agosto, atrasos debido a la entrega de suministros y mal clima
B018	Rehabilitación del Camino: San Cristóbal - Pozo Colorado - Laguna Grande - San Lucas - Chiapilla, tramo: km. 0+000 - km. 37+000; subtramo: km. 11+520 - km. 16+900.	
B006	Construcción del Camino: Col. Nuevo León - Nicolás Ruiz, tramo: km. 0+000 - km. 34+771; subtramo: km. 27+172.60 - km. 28+500	

JUSTIFICACIONES

PROYECTOS		DESCRIPCIÓN
CLAVE	NOMBRE	
B045	Construcción del Camino: Solosuchiapa - Álvaro Obregón, tramo: km. 0+000 - km. 8+500; subtramo: km. 1+000 - km. 2+000	Inicio de periodo de ejecución programado a la tercera semana de mayo, atrasos en la obra debido a problemas sociales en la localidad y atrasos por el personal de la empresa
B064	Construcción del Puente Peatonal de 15 M.L. y Obras Complementarias ubicado en el Km. 15+760 (Rivera de Chalchi) de la Carretera La Angostura - San Francisco Pujilic	
B076	Construcción del puente vehicular "San Pedro Pedernal" de 30.00 ml. ubicado en el km. 0+334, sobre el camino: Huixtán - San José La Nueva - San Pedro Pedernal	Inicio de periodo de ejecución programado a la primera semana de agosto, avances correspondiente a su meta programada; debido a los atrasos por la espera de suministros y maquinaria
B007	Rehabilitación del Camino Rural:: El Ceñido - Limite Mpio. Capitán Luis A. Vidal, tramo: km. 0+000 - km. 14+800; subtramo: km. 4+800 - km. 14+800	
B008	Construcción del Camino: E.C. (Agustín Rubio-Ignacio Zaragoza) - Cerro las Campanas - Villaflores - San Lorenzo -Reforma y Planada, tramo: km. 0+000 - km. 27+500; subtramo: km.	Inicio de periodo de ejecución programado a la cuarta semana de junio, atrasos por el mal clima
B015	Construcción del Camino: E.C. (Palenque - Ocosingo) - San Jerónimo Tulijá, tramo: km. 0+000 - km. 5+200; subtramo: km. 1+600 - km. 3+000	
B065	Construcción del Camino: Pesqueria La Linea - Col. Emiliano Zapata, tramo: km. 0+000 - km. 4+000; subtramo: km. 0+000 - km. 1+000	
B073	Construcción del Acceso Vehicular a las Instalaciones de la Guardia Nacional de Arriaga, ubicado en el km. 5+810 sobre el tramo Carretero Federal: Libramiento Sur de Arriaga	

JUSTIFICACIONES


PROYECTOS		DESCRIPCIÓN
CLAVE	NOMBRE	
B026	Rehabilitación del Camino: Ocozocoautla - Apic Pac, tramo: km. 0+000 - km. 51+520; subtramo: km. 13+000 - km. 38+000 (T.A).	<p>Inicio de periodo de ejecución programado a la tercera semana de junio, atrasos por falta de personal</p>
B030	Construcción del Camino: El Bosque - Chabajebal, tramo: km. 0+000 - km. 12+989; subtramo: km. 6+000 - km. 7+000	
B037	Construcción del Camino: Saclum - Tzizim, tramo: km. 15+000 - km. 26+320; subtramo: km. 19+000 - km. 20+000	
B017	Construcción del Camino: E.C. (Santa Rosa - Frontera Mexiquito) - Ramal Onilja Tzajalnich, tramo: km. 0+000 - km. 4+120; subtramo: km. 1+000 - km. 2+000	
B026	Construcción del Camino: E.C. Chalam - Chenalhó, tramo: km. 0+000 - km. 2+912; subtramo: km. 1+000 - km. 2+912	
B070	Construcción del Camino: Amatán - Reforma y Planada, tramo: km. 0+000 - km. 6+000; subtramo: km. 0+000 - km. 1+000.	
B071	Rehabilitación del Camino: E.C. (Jiquipilas - Quintana Roo) - Venustiano Carranza - La Juchiteca, tramo: km. 0+000 - km. 10+000 (T.A.)	
B074	Construcción del Camino: E.C. (Catazajá - Rancho Nuevo Km. 174+900) - Mesbiljá, Tramo: Km. 0+000 - Km. 5+900, Subtramo: Km. 0+000 - Km. 1+000.	
B053	Construcción del Camino: Pajalton Bajo - Kotolte, tramo: km. 0+000 - km. 2+500; subtramo: km. 0+000 - km. 1+000	

JUSTIFICACIONES

PROYECTOS		DESCRIPCIÓN
CLAVE	NOMBRE	
B069	Construcción del Camino: El Nance - Puerto Rico, tramo: km. 27+000 - km. 32+000; subtramo: km. 28+000 - km. 29+000.	Inicio de periodo de ejecución programado a la segunda semana de junio, avances correspondiente a su meta programada
B072	Rehabilitación del Camino: E.C. Km. 11.3 (Tuxtla - La Angostura) - Acceso al Aeropuerto Internacional "Ángel Albino Corzo"; tramo: km. 0+000 - km. 5+000 (T.A.).	
B079	Rehabilitación del camino: La Angostura - San Francisco Pujilic, tramo: km. 44+040 - km. 44+800	Inicio de periodo de ejecución programado a la cuarta semana de agosto, avances correspondiente a su meta programada
B007	Construcción del Camino: Desvío Salvador - Embarcadero Jericó - Loma Bonita, tramo: km. 0+000 - km. 17+200; subtramo: km. 2+078 - km. 3+078	
B010	Construcción del Camino: E.C. (Bochil - Luis Espinosa) - Garrido Canaval (Chavarria), tramo: km. 0+000 - km. 11+000; subtramo: km. 8+000 - km. 10+000	
B014	Construcción del Camino: E.C. (Lagos de Montebello - Marqués de Comillas) - Jerusalén - Guadalupe Tepeyac, tramo: km. 0+000 - km. 25+000; subtramo: km. 10+000 - km. 11+000	
B023	Construcción del Camino: E.C. 138+960 (San Cristóbal de las Casas - Comitán) - Ranchería Santa Rosa, tramo: km. 0+000 - km. 12+000; subtramo: km. 3+000 - km. 4+000.	

JUSTIFICACIONES

PROYECTOS		DESCRIPCIÓN
CLAVE	NOMBRE	
B028	Construcción del Camino: E.C. San Francisco - Palestina, tramo: km. 0+000 - km. 9+000; subtramo: km. 4+000 - km. 5+000	Inicio de periodo de ejecución programado a la en los meses de abril y mayo, avances correspondiente a su meta programada
B031	Construcción del Camino: Huitiupan - Santa Catarina - Los Naranjos, tramo: km. 0+000 - km. 28+900; subtramo: km. 18+900 - km. 19+900	
B035	Construcción del Camino: Paste - Elambó, tramo: km. 0+000 - km. 2+040; subtramo: km. 1+000 - km. 2+040	
B042	Construcción del Camino: Santa Rosa - Frontera Mexiquito, tramo: km. 10+000 - km. 21+260; subtramo: km. 17+200 - km. 18+200	
B048	Construcción del Camino: Yakampot - E.C. Yaalchitom, tramo: km. 0+000 - km. 27+100; subtramo: km. 15+795 - km. 16+795	
B054	Construcción del Camino: Pajaltón Bajo - Naxic, tramo: km. 0+000 - km. 2+700; subtramo: km. 0+000 - km. 1+000	
B068	Construcción del Camino: E.C. (Teopisca - Villa Las Rosas) - Crucero Puerto - San Lázaro, tramo: km. 0+000 - km. 12+500; subtramo: km. 6+000 - km. 7+000.	
B075	Pavimentación con Concreto Mixto del Camino: Tzelejpotobtic -San José Fíu, tramo: km. 0+000 - km. 6+380; subtramo: km. 0+000 - km. 1+760 (T.A.)	Inicio de periodo de ejecución programado a la primera semana de agosto, avances correspondiente a su meta programada
B015	Rehabilitación del Camino: Ixhuatán - Santa Anita, tramo: km. 0+000 - km. 8+400 (T.A.)	



JUSTIFICACIONES

PROYECTOS		DESCRIPCIÓN
CLAVE	NOMBRE	
B017	Reconstrucción del Camino: Rayón - Pantepec - Tapalapa - E.C. (Copainalá - Ocotepéc), tramo: km. 0+000 - km. 30+400; subtramo: km. 0+000 - km. 18+400 (T.A.)	
B027	Rehabilitación del camino: Yaalichin al Entronque Camino Yutniontic, tramo: km. 0+000 - km 5+300 (T.A.)	
B029	Rehabilitación del Camino: E.C. km. 8+600 (San Cristobal de las Casas - San Juan Chamula) - Bechijtic - Tzozolum (Tierra Colorada), tramo: km. 0+000 - km 16+924; subtramo: km. 0+000 - km. 13+500 (T.A.)	
B013	Construcción del Camino: E.C. (Huixtan - Oxchuc) - Los Ranchos, tramo: km. 0+000 - km. 7+500; subtramo: km. 3+000 - km. 4+000	
B021	Construcción del Camino: E.C. (Tenejapa - San Juan Cancuc) - Baj'lokilja, tramo: km. 0+000 - km. 9+400; subtramo: km. 5+000 - km. 6+000	
B025	Construcción del Camino: E.C. 15+540 (Chalchihuitan - Tzacucum) - Joltealal, tramo: km. 0+000 - km. 25+750; subtramo: km. 5+000 - km. 6+000	
B032	Construcción del Camino: Jaltenango - Querétaro, tramo: km. 0+000 - km. 6+000; subtramo: km. 2+700 - km. 4+000	
B043	Construcción del Camino: Siltepec - Vega Rosario (Vega del Rosario) - Maíz Blanco, tramo: km. 0+000 - km. 22+000; subtramo: km. 4+000 - km. 5+000	



JUSTIFICACIONES


PROYECTOS		DESCRIPCIÓN
CLAVE	NOMBRE	
B044	Construcción del Camino: Simojovel - Pueblo Nuevo Sitalá; tramo: km. 20+000 - km. 37+000; subtramo: km. 21+000 - km. 22+000	<p>Inicio de periodo de ejecución programado a la en los meses de marzo, abril y mayo, avances correspondiente a su meta programada</p>
B049	Construcción del Puente Vehicular S/N de 20.00 M.L. ubicado en el km. 3+960, sobre el camino: Rincón Chamula - San Felipe	
B051	Construcción del Puente Vehicular sobre el Río Yaxgemel de 35.00 m.l., ubicado en el km. 1+980, sobre el Camino: Ejido Puebla - Ejido Miguel Utrilla Los Chorros	
B014	Reconstrucción del Camino: El Porvenir - Siltepec, tramo: km. 0+000 - km. 23+000; subtramo: km. 15+600 - km. 17+700 (Doce de Abril - Cipreses)	
B020	Rehabilitación del Camino: Villa Corzo - Monterrey, tramo: km. 0+000 - km. 19+200; subtramo: km. 10+000 - km. 19+200 (T.A.)	
B016	Construcción del Camino: E.C. (Ruinas - Palenque) - Cuauhtémoc Cárdenas, tramo: km. 0+000 - km. 5+748.15; subtramo: km. 3+000 - km. 4+000.	
B027	Construcción del Camino: E.C. Paraíso del Grijalva - Río Jordán, tramo: km. 0+000 - km. 7+000; subtramo: km. 2+000 - km. 3+000	
B047	Construcción del Camino: Tres Cerros - Miguel Utrilla (Los Chorros) - Majomut - E.C. km. 22+000 (Chenalhó - Pantelhó), tramo: km. 0+000 - km. 8+369.50; subtramo: km. 3+200 - km. 4+200	
B055	Rehabilitación del Camino: Tres Cruces - Bautista Chico, tramo: km. 0+000 - km. 1+020	

JUSTIFICACIONES

PROYECTOS		DESCRIPCIÓN
CLAVE	NOMBRE	
B063	Reconstrucción del camino: Villa Comaltitlán – Vicente Guerrero – Providencia, tramo: km. 0+000 – km. 15+900, subtramos: km. 0+000 – km. 4+900 (T.A.) y km. 5+850 – km. 6+020	
B004	Construcción del Camino: Chimúm´cum - Al Mojón Chamula, tramo: km. 0+000 – km. 9+420; subtramo: km. 3+000 - km. 4+000	
B005	Construcción del Camino: Cintalapa - Rafael Cal y Mayor, tramo: km. 0+000 - km. 62+000; subtramo: km. 41+000 = 17+000 - km. 42+000 = 18+000	
B033	Construcción del Camino: Mozotal - Santo Domingo La Cascada - Llano Grande - Ángel Díaz, - Entronque Parralito, tramo: km. 0+000 - km. 19+000; subtramo: km. 11+000 - km. 12+000	
B057	Camino: E.C. Libramiento Sur Poniente – Ejido Hidalgo - Mazatán, tramo: km. 0+000 - km. 14+500	
B061	Construcción del Camino: San Fernando - Colonia Cuauhtémoc, tramo: km. 0+000 - km. 9+000; subtramo: km. 2+000 - km. 4+000.	
B001	Conservación y Mantenimiento de Maquinaria Pesada y Equipo para la atención de las afectaciones a los Caminos Pavimentados y	
B073	Reconstrucción del Camino: E.C. (Simojovel - Pueblo Nuevo Sitalá) - San Francisco Portugal - El Jardín, tramo: km. 0+000 - km. 8+000; subtramo: km. 0+000 - km. 1+000	

JUSTIFICACIONES

PROYECTOS		DESCRIPCIÓN
CLAVE	NOMBRE	
B077	Construcción del Camino: E.C. (Simojovel - Pueblo Nuevo Sitalá) - Chalchihuitán, tramo: km. 0+000 - km. 10+000; subtramo: km. 0+000 - km. 1+000	No presenta avances físicos, toda vez que el proyecto fue recientemente contratado y se encuentra en estatus por iniciar
B078	Construcción del Camino: Tecpatán - San José Cushipac; Tramo: Km. 0+000 - Km. 5+472.04, subtramo: Km. 0+000 - Km. 1+000 (Terminación).	
B080	Camino: Pichucalco - Juárez - Reforma - Boca de Limón, tramo: km. 0+000 - km. 57+100	No presenta avances físicos, toda vez que el proyecto fue recientemente liberado y se encuentra en proceso de licitación y contratación
B008	Camino Rural: Nuevo Juan del Grijalva - Puente Sayula, tramo: km. 0+000 - km. 2+200.	No presenta avance físicos, toda vez que el proyecto se encuentra en espera de validación y liberación de recursos presupuestarios
B025	Camino: Juárez - Col. El Paraíso (E.C. Santa Teresa 2a. Sección), tramo: km. 0+000 - km. 17+600 (T.A.)	
B003	Reconstrucción del Camino Rural: Chespal Viejo - Agua Caliente, tramo: km. 0+000 - km. 11+600 (T.A.)	
B012	Camino: E.C. (Juárez - Ostuacan) - Ej. Catedral de Chiapas, tramo: km. 0+000 - km. 7+140 (T.A.)	
B019	Rehabilitación del Camino: Santa Isabel - Domingo Chanona, tramo: km. 0+000 - km. 67+500; subtramo: km. 45+000 - km. 67+500 (T.A.)	
B021	Rehabilitación del Camino: Altamirano - Comitán, tramo: km. 0+000 - km. 66+000 (T.A.)	



JUSTIFICACIONES

PROYECTOS		DESCRIPCIÓN
CLAVE	NOMBRE	
B022	Reconstrucción del Camino: El Porvenir - La Grandeza, tramo: km. 33+000 - km. 52+000 (T.A.), subtramo: km. 42+700 - km. 52+000 (T.A.)	<p>No presenta avances ni presupuesto devengado, toda vez que el proyecto tuvo una reducción por traspaso, monto presupuestario para la liberación de diversos proyectos</p>
B024	Rehabilitación del Camino: E.C. km. 11.3 (Tuxtla - La Angostura) - Acceso al Aeropuerto Internacional "Ángel Albino Corzo"; tramo: km. 0+000 - km. 12+100 (T.A.)	
B028	Rehabilitación del Camino: Yajalón - Lázaro Cárdenas, tramo: km. 0+000 - km. 6+500; subtramo: km. 2+000 - km. 6+500	
B002	Camino: San Isidro - Isla San José, tramo: km. 0+000 - km. 15+000; subtramo: km. 10+000 - km. 11+000	
B009	Construcción del Camino: E.C. (Bochil - Luis Espinosa) - Allende de Esquipulas, tramo: km. 0+000 - km. 21+000; subtramo: km. 0+500 - km. 1+500	
B012	Construcción del Camino: E.C. (Chanal - La Mendoza) - Sakchibalte, tramo: km. 0+000 - km. 4+140; subtramo: km. 2+000 - km. 3+000	
B022	Construcción del Camino: E.C. (Teopisca - Villa Las Rosas) - El Puerto - San Lázaro, tramo: km. 0+000 - km. 12+500; subtramo: km. 6+000 - km. 7+000	
B038	Construcción del Camino: San Fernando - Colonia Cuauhtémoc, tramo: km. 0+000 - km. 9+000; subtramo: km. 2+000 - km. 3+000	




JUSTIFICACIONES

PROYECTOS		DESCRIPCIÓN
CLAVE	NOMBRE	
B050	Construcción del Puente Vehicular sobre el Rio Lacanja de 70.00 m.l., ubicado en el km. 2+600, sobre el Camino: E.C. (Carretera Fronteriza del Sur - Bonampak) - Lacanja Chansayab	
B052	Construcción del Camino: E.C. km. 10+000 del tramo (Cruzton - Las Ollas) - Chilimjoveltic, tramo: km. 0+000 - km. 8+640; subtramo: km. 3+750 - km. 4+750	
B056	Programa de Supervisión para Obras de Infraestructura Carretera (FISE)	El proyecto tuvo una reducción líquida en el trimestre pasado, sin embargo por error de captura se le agrego avances de acuerdo a su programación trimestral en el sistema SIGHA; por lo tanto en el formato PTO2024-54, seguirá reflejando dicho avance ya que el sistema no permite borrar avances validados de trimestres anteriores; se hará dicha aclaración en la justificación en dicho sistema

Nota: Cabe mencionar que el rango de porcentaje de avances, utilizado para la notificación de beneficiarios es de 80%, en los formatos de indicadores.

